



**КОМИТЕТ ИМУЩЕСТВЕННЫХ ОТНОШЕНИЙ
АДМИНИСТРАЦИИ ПЕРМСКОГО МУНИЦИПАЛЬНОГО ОКРУГА**

РЕШЕНИЕ
о размещении объектов № 2490

Пермский край
Пермский округ

29.08.2024

Комитет имущественных отношений администрации Пермского муниципального округа разрешает Акционерному обществу «Газпром газораспределение Пермь» (ИНН 5902183841, ОГРН 2125902017723, почтовый адрес: 614000, г. Пермь, ул. Петропавловская, 43)

размещение объекта «газопровод давлением до 1,2 Мпа, для размещения которого не требуется разрешения на строительство»

на землях муниципальной собственности

на срок 1 год

Местоположение: Пермский край, Пермский муниципальный округ, д. Болгары, ул. Малая, к дому 5

Приложение: схема предполагаемых к использованию земель или части земельного участка.

Особые условия использования:

1. При размещении объекта учесть параметры ширины проезда улично-дорожной сети, во избежание сужения полосы отвода дороги.
2. Получение разрешения на производство земляных работ.

Заместитель председателя комитета



(подпись, печать)

М.В. Королева

Схема предполагаемых к использованию земель или части земельного участка

Объект: Газопровод давлением до 1,2 Мпа, для размещения которого не требуется разрешения на строительство

Местоположение: расположенных по адресу: Пермский край, Пермский м.о. д Болгары, ул Малая, к дому 5

Площадь земель или части земельного участка, кв.м.: 332

Категория земель: земли населенных пунктов

Вид разрешенного использования: -

Описание границ смежных землепользователей:








От точки н1 до точки н2 - земельный участок с кадастровым номером 59:32:4090017:1363

От точки н2 до точки н5 - земельный участок с кадастровым номером 59:32:4090017:3449

От точки н5 до точки н11 - земельный участок с кадастровым номером 59:32:4090017:3450

От точки н11 до точки н1 - земельный участок с кадастровым номером 59:32:4090017:3449

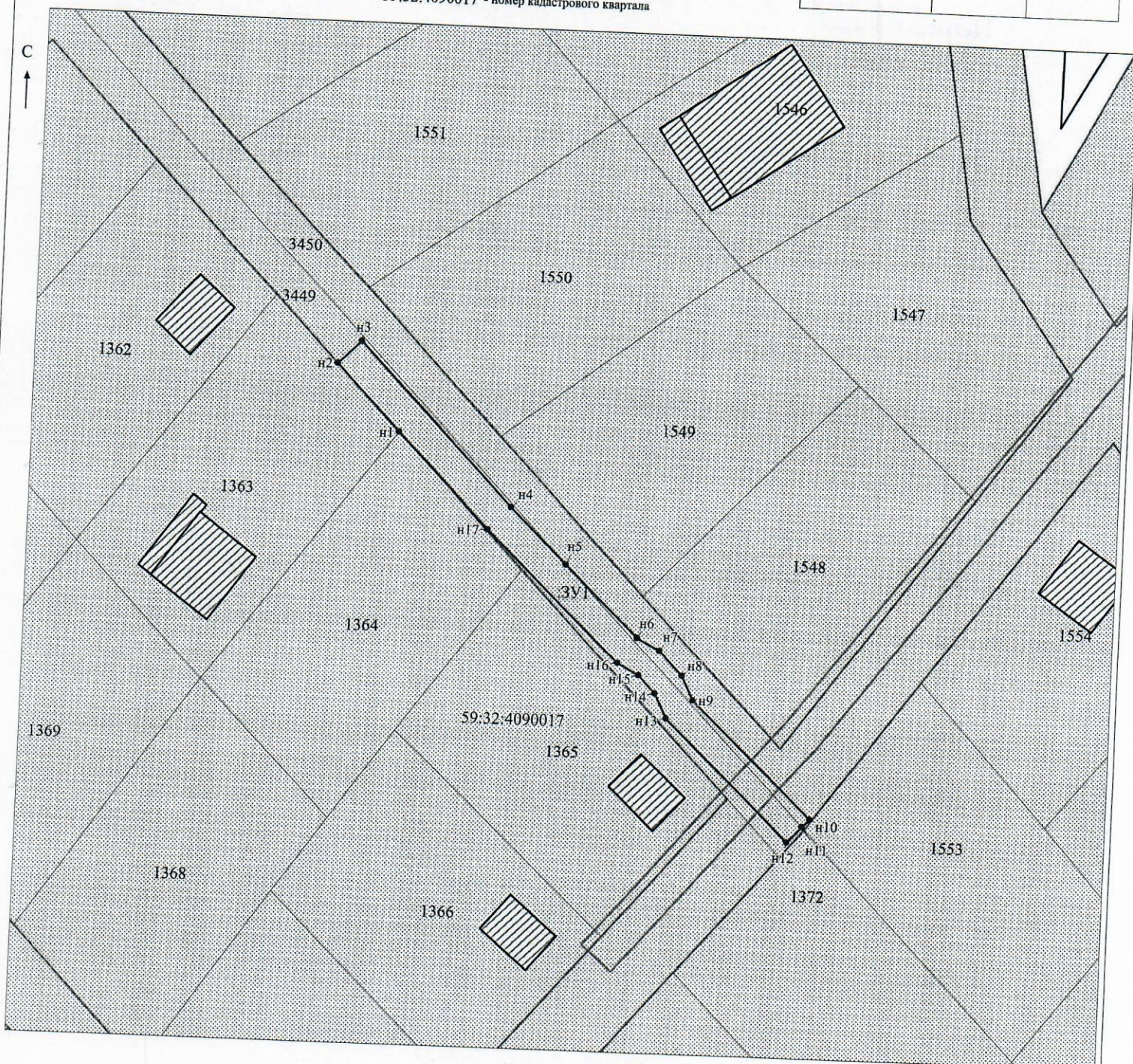
Условные обозначения:

-  - границы и номер земельного участка, сведения о которых внесены в ЕГРН
-  - границы и номер объекта капитального строительства, сведения о которых внесены в ЕГРН
-  - граница кадастрового квартала
-  - предполагаемый участок земель, на которых планируется размещение объекта
-  - зоны с особыми условиями использования территории, сведения о которых внесены в ЕГРН
-  - обозначение запрашиваемого земельного участка
-  - характерная точка границ земель или части земельного участка

59:32:4090017 - номер кадастрового квартала

Каталог координат, м

№ точки границы	X	Y
н1	500308.31	2207310.95
н2	500316.56	2207302.95
н3	500319.40	2207305.88
н4	500299.41	2207325.35
н5	500292.58	2207332.55
н6	500283.76	2207341.83
н7	500282.25	2207344.65
н8	500279.14	2207347.63
н9	500276.10	2207349.11
н10	500261.80	2207364.21
н11	500260.83	2207363.29
н12	500258.90	2207361.47
н13	500273.70	2207345.83
н14	500276.82	2207344.31
н15	500279.03	2207342.21
н16	500280.48	2207339.47
н17	500296.57	2207322.53
н1	500308.31	2207310.95



Масштаб 1:500

Заявитель: Иванов / Захарова Е. Л.
 МП (подпись, расшифровка подписи)
 (для юридических лиц и индивидуальных предпринимателей)

МСК-59